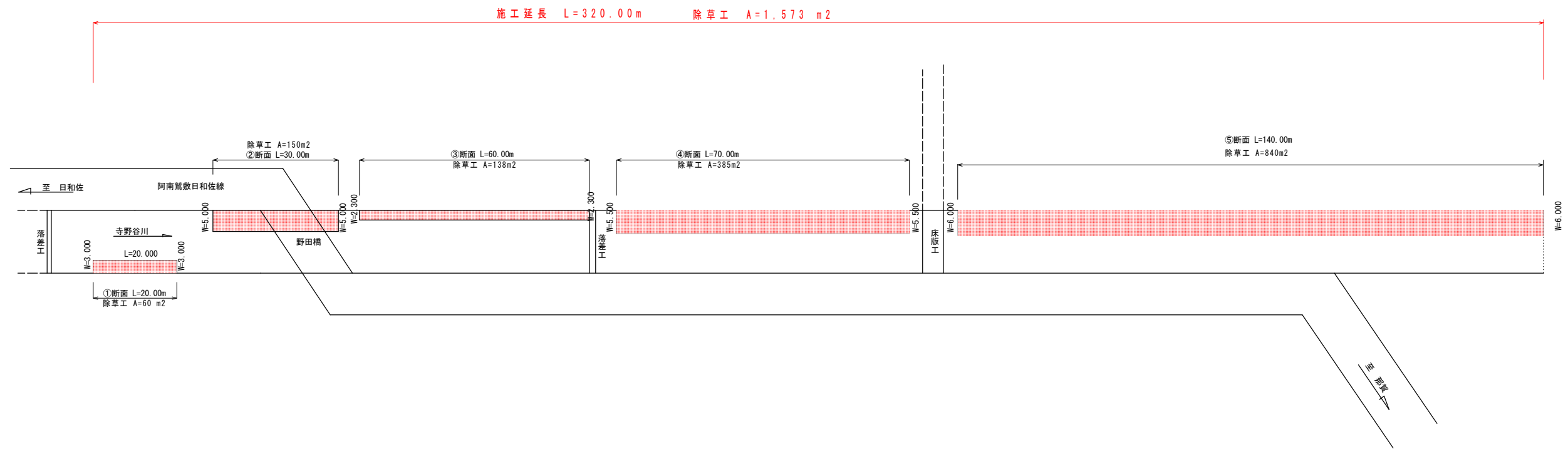


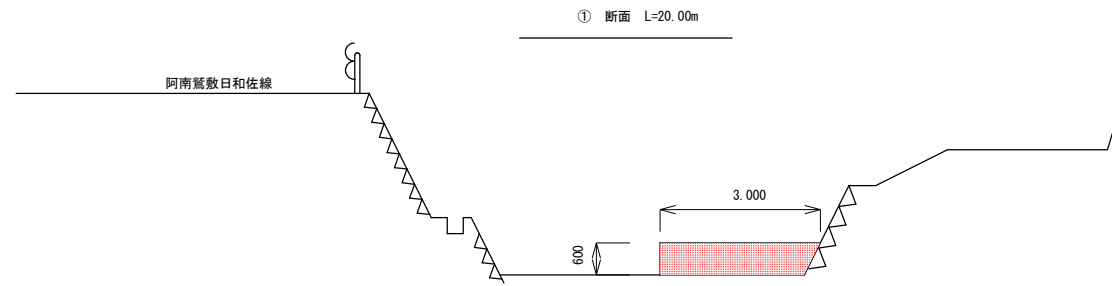
平面図 S=1:400



実施設計図

工事名	R1波土 寺野谷川 美波・赤松 河床掘削工事		
路線名等	寺野谷川		
工事箇所	海部郡美波町赤松		
図面名	平面図		
縮尺	図示	図面番号	1 / 2
会社名			
事業者名	徳島県南部総合県民局県土整備部<美波>		

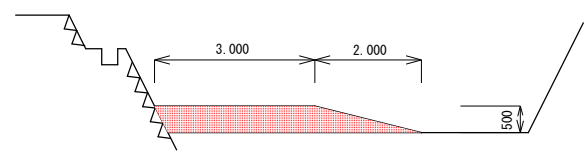
横断図 S=1:50



① 断面

名称	1.0m当たり数量	延長	数量
掘削	1.71	20.00	34.20

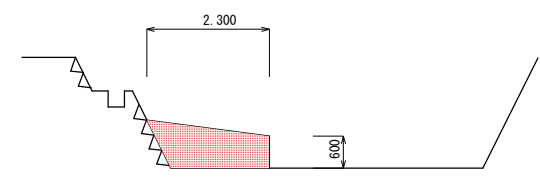
② 断面 L=30.00m



② 断面

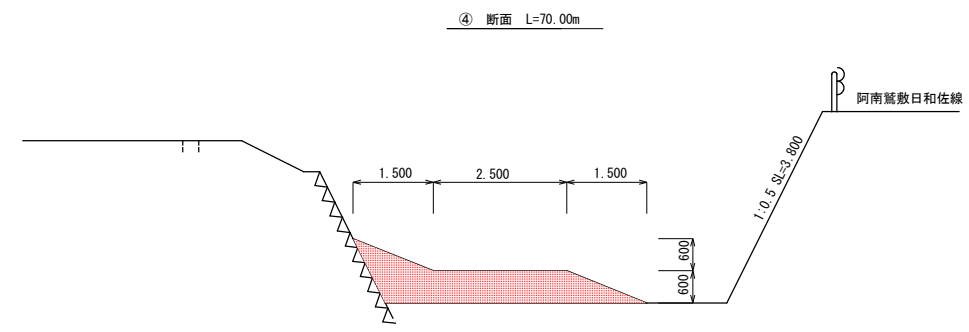
名称	1.0m当たり数量	延長	数量
掘削	1.94	30.00	58.20

③ 断面 L=60.00m



③ 断面

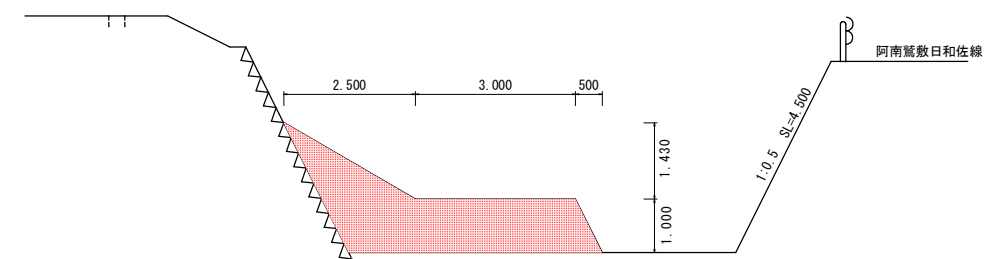
名称	1.0m当たり数量	延長	数量
掘削	1.52	60.00	91.2



④ 断面

名称	1.0m当たり数量	延長	数量
掘削	2.94	70.00	205.8

⑤ 断面 L=140.00m



⑤ 断面

名称	1.0m当たり数量	延長	数量
掘削	6.00	140.00	840.0

名称	1.0式当たり数量
掘削	1229.4m ³

実施設計図

工事名	R1波土 寺野谷川 美波・赤松 河床掘削工事
路線名等	寺野谷川
工事箇所	海部郡美波町赤松
図面名	横断図
縮尺	図示 図面番号 2 / 2
会社名	
事業者名	徳島県南部総合県民局県土整備部<美波>